

The map shows a region with numerous lakes and rivers. A cyan line highlights a specific route. A popup window is open over the map, displaying the following information:

Identifikuota:
Keliai, geležink. ir kt. (plot.)
4400-0965-6618
[Daugiau info](#)
[Parodyti visą](#)

Detali informacija

Įvedimo data
2022-07-29

Registro numeris
44/654173

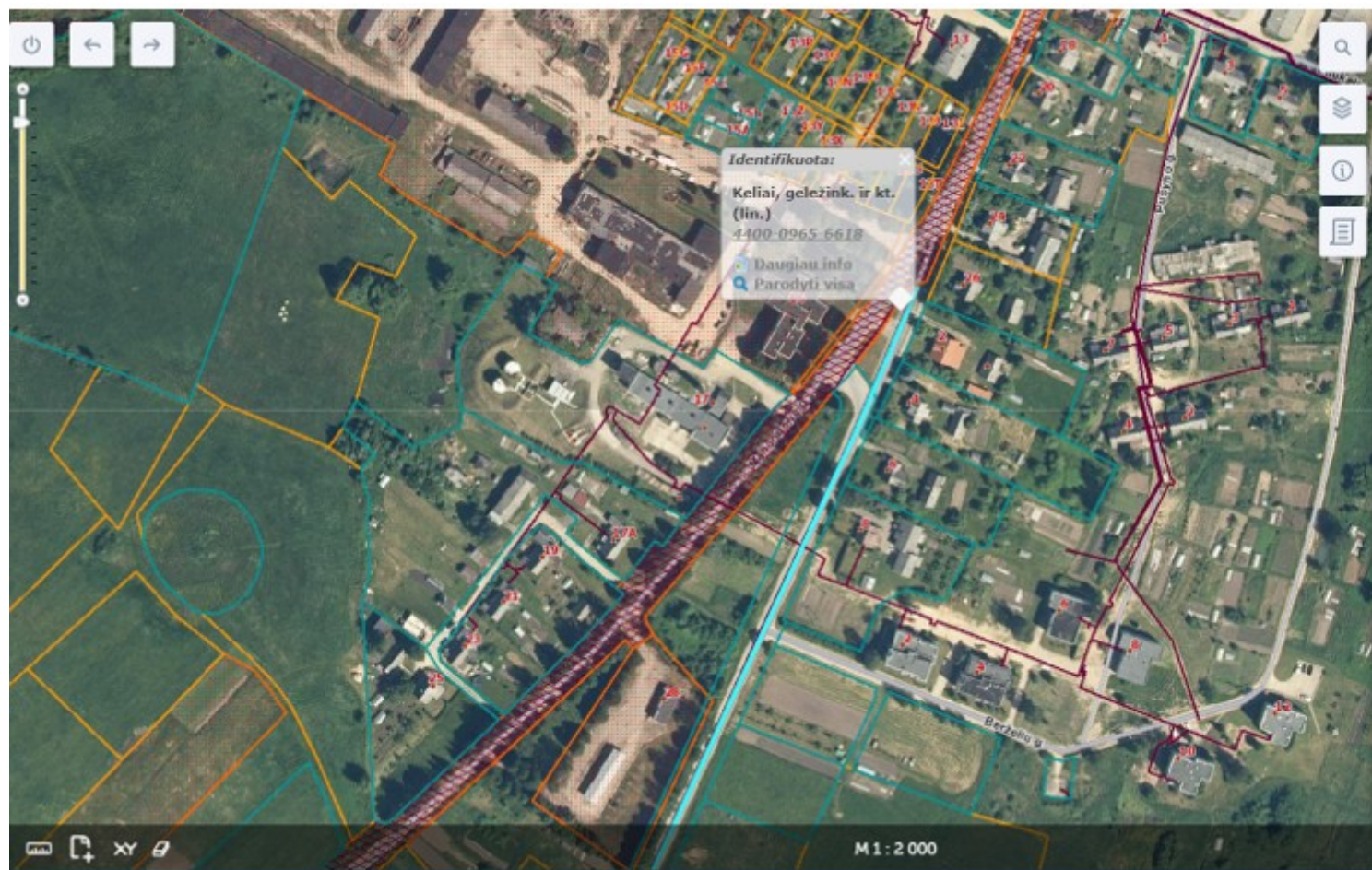
Unikalus numeris
4400-0965-6618

Adresas

Paskirtis
Kelių

Aprašymas
Kelias Nr. 4901 Utena-Sudeikiai- Alaušai-Dusetos

Pastabos



Identifikuota:
Keliai, geležink. ir kt.
(lin.)
4400-0965-6618
Daugiau info
Parodyti visa

Detali informacija

Įvedimo data
2007-03-26

Registro numeris
44/654173

Unikalus numeris
4400-0965-6618

Adresas

Paskirtis
Kelių

Aprašymas
Valstybinės reikšmės krašto
kelias Nr.4901 Utena-
Sudeikiai-Alaušai- Dusetos nuo
24.320 iki 33.242km

Pastabos
8922 m ilgio

M 1 : 2 000

REGISTRŲ CENTRAS

Detali informacija ×

Įvedimo data
2022-07-29

Registro numeris
44/654173

Unikalus numeris
4400-0965-6618

Adresas

Paskirtis
Kelių

Aprašymas
Kelias Nr. 4901 Utena-
Sudeikiai- Alaušai-Dusetos

Pastabos



VALSTYBĖS ĮMONĖ REGISTRŲ CENTRAS
 Lvivo g. 25-101, 09320 Vilnius, tel. (8 5) 2688 262, el. p. info@registrucentras.lt
 Duomenys kaupiami ir saugomi Juridinių asmenų registre, kodas 124110246

NEKILNOJAMOJO TURTO REGISTRO DUOMENŲ BAZĖS IŠRAŠAS

2022-10-03 11:27:34

1. Nekilnojamojo turto registre įregistruotas turtas:

Registro Nr.:	44/654173
Registro tipas:	Statiniai
Sudarymo data:	2006-10-20
Teritorija:	Zarasų r. sav., Zarasų r. sav. teritorija

2. Nekilnojamieji daiktai:

2.1.	Kelias - Kelias Nr. 4901 Utena- Sudeikiai- Alaušai-Dusetos
Unikalus daikto numeris:	4400-0965-6618
Daikto pagrindinė naudojimo paskirtis:	Kelių
Žymėjimas plane:	1-242
Statybos pradžios metai:	1900
Statybos pabaigos metai:	1900
Kap. remonto pradžios metai:	2019
Kap. remonto pabaigos metai:	2019
Statinio kategorija:	Ypatingasis
Baigtumo procentas:	100 %
Ilgis:	8.873 km
Danga:	Asfaltbetonis
Kelio reikšmė:	Valstybinės
Kelio kategorija:	V
Eismo juostų skaičius:	Dvi
Atkūrimo sąnaudos (statybos vertė):	2922000 Eur
Fizinio nusidėvėjimo procentas:	59 %
Atkuriamoji vertė:	1244000 Eur
Atkūrimo sąnaudų (statybos vertės) ir atkuriamosios vertės nustatymo data:	2020-06-08
Vidutinė rinkos vertė:	1244000 Eur

Vidutinės rinkos vertės nustatymo būdas:	Atkuriamoji vertė
Vidutinės rinkos vertės nustatymo data:	2020-06-08
Kadastro duomenų nustatymo data:	2020-06-08

3. Daikto priklausiniai iš kito registro: įrašų nėra

4. Nuosavybė:

4.1.	Nuosavybės teisė
Savininkas:	LIETUVOS RESPUBLIKA, a.k. 111105555
Daiktas:	kelias Nr. 4400-0965-6618, aprašytas p. 2.1.
Įregistravimo pagrindas:	2006-01-20 Įsakymas Nr. V-18
Įrašas galioja:	Nuo 2007-03-28

5. Valstybės ir savivaldybių žemės patikėjimo teisė: įrašų nėra

6. Kitos daiktinės teisės :


6.1.	Turto patikėjimo teisė
Patikėtinis:	Valstybės įmonė Lietuvos automobilių kelių direkcija, a.k. 188710638
Daiktas:	kelias Nr. 4400-0965-6618, aprašytas p. 2.1.
	2017-03-29 Lietuvos Respublikos Vyriausybės nutarimas Nr. 238
	2017-04-25 Perdavimo - priėmimo aktas Nr. 6-327
Įregistravimo pagrindas:	2022-07-16 Deklaracija apie statybos užbaigimą / paskirties pakeitimą Nr. ARCCR-100-220716-12735
Įrašas galioja:	Nuo 2022-08-03

7. Juridiniai faktai: įrašų nėra

8. Žymos: įrašų nėra

9. Teritorijos, kuriose taikomos specialiosios žemės naudojimo sąlygos: įrašų nėra

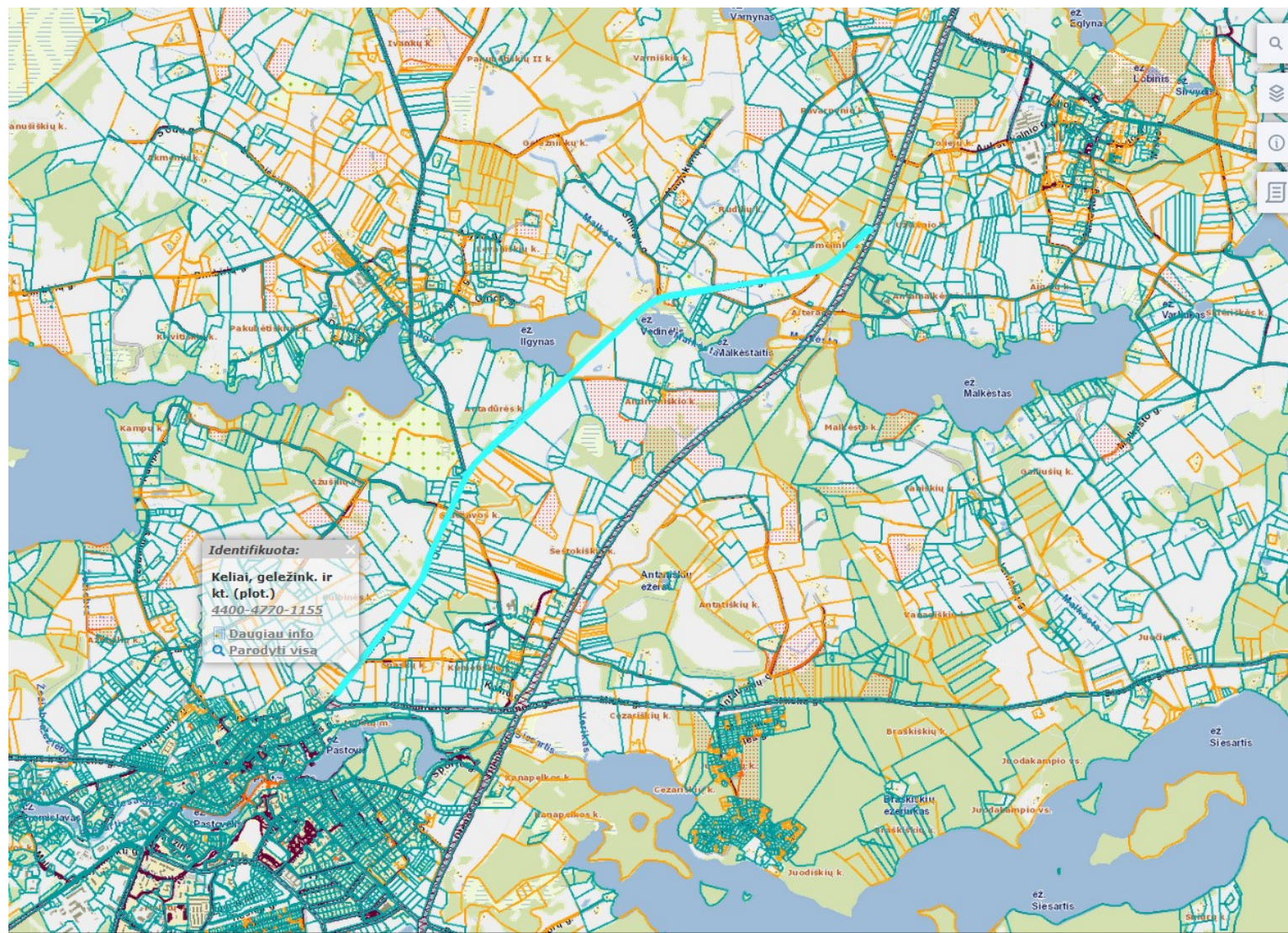
10. Daikto registravimas ir kadastro žymos:

10.1.	Kapitalinis remontas (daikto registravimas)
Daiktas:	kelias Nr. 4400-0965-6618, aprašytas p. 2.1.
Įregistravimo pagrindas:	2020-06-08 Nekilnojamojo daikto kadastro duomenų byla 2022-07-16 Deklaracija apie statybos užbaigimą / paskirties pakeitimą Nr. ARCCR-100-220716-12735
Įrašas galioja:	Nuo 2022-07-29
10.2.	Kadastrinius matavimus atliko (kadastro žyma)
Daiktas:	 kelias Nr. 4400-0965-6618, aprašytas p. 2.1.
Įregistravimo pagrindas:	2009-02-10 Kvalifikacijos pažymėjimas Nr. 2M-M-849
Įrašas galioja:	2020-06-08 Nekilnojamojo daikto kadastro duomenų byla Nuo 2022-07-29

11. Registro pastabos ir nuorodos: įrašų nėra

12. Kita informacija: įrašų nėra

13. Informacija apie duomenų sandoriui tikslinimą: įrašų nėra



Detali informacija ×

Įvedimo data
2022-08-01

Registro numeris
44/2174667

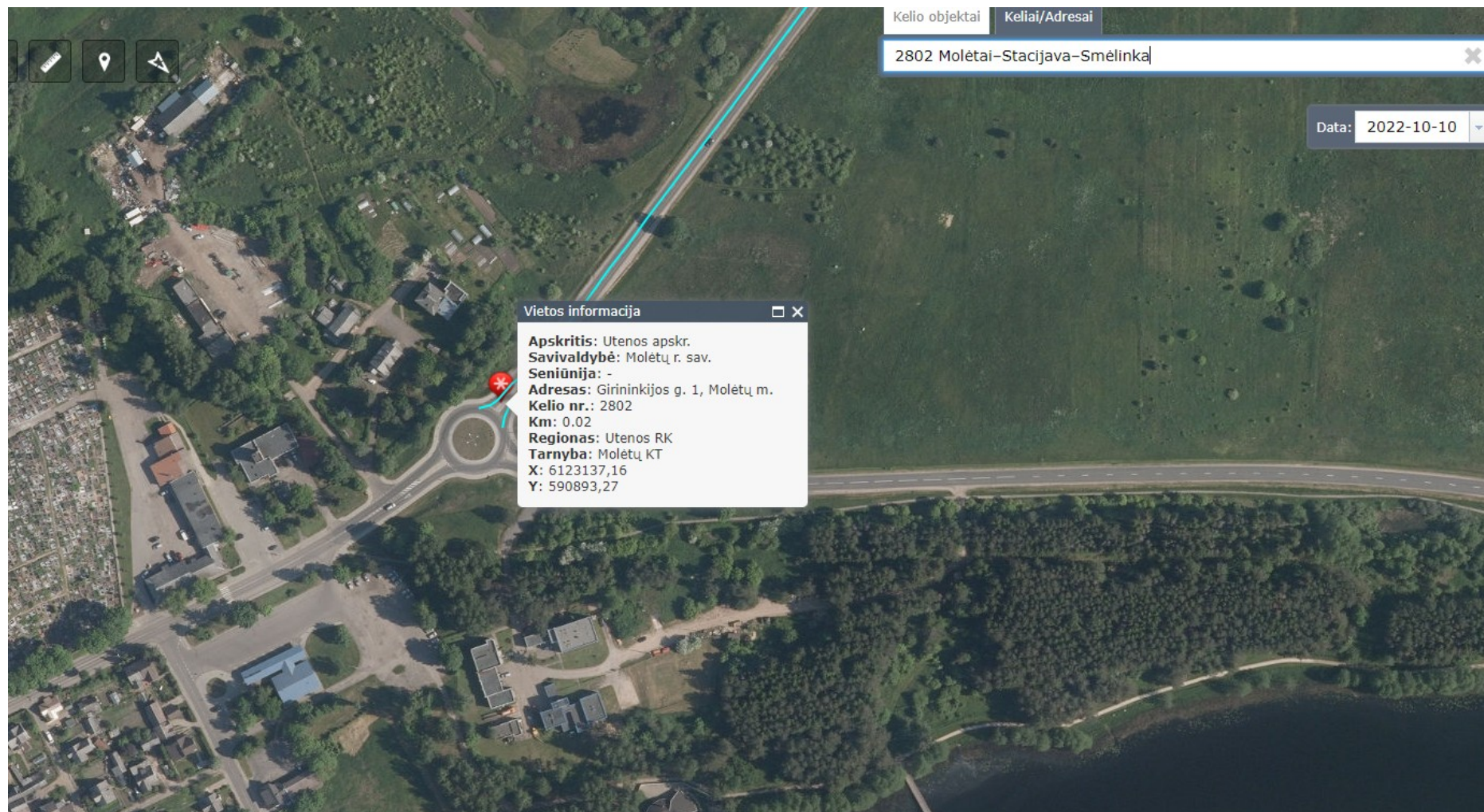
Unikalus numeris
4400-4770-1155

Adresas

Paskirtis
Kelių

Aprašymas
Rajoninis kelias Nr. 2802
Molėtai - Stacijava - Smėlinka

Pastabos





VALSTYBĖS ĮMONĖ REGISTRŲ CENTRAS
 Lvivo g. 25-101, 09320 Vilnius, tel. (8 5) 2688 262, el. p. info@registrucentras.lt
 Duomenys kaupiami ir saugomi Juridinių asmenų registre, kodas 124110246

NEKILNOJAMOJO TURTO REGISTRO DUOMENŲ BAZĖS IŠRAŠAS

2022-10-03 14:36:48

1. Nekilnojamojo turto registre įregistruotas turtas:

Registro Nr.:	44/2174667
Registro tipas:	Statiniai
Sudarymo data:	2017-10-03
Teritorija:	Molėtų r. sav., Molėtų r. sav. teritorija

2. Nekilnojamieji daiktai:

2.1.	Kelias - Rajoninis kelias Nr. 2802 Molėtai - Stacijava - Smėlinka
Unikalus daikto numeris:	4400-4770-1155
Daikto pagrindinė naudojimo paskirtis:	Kelių
Žymėjimas plane:	1-158
Statybos pabaigos metai:	1956
Rekonstravimo pabaigos metai:	2018
Kap. remonto pabaigos metai:	2015
Baigtumo procentas:	100 %
Ilgis:	5.3557 km
Danga:	Asfaltbetonis
Kelio reikšmė:	Valstybinės
Kelio kategorija:	V
Eismo juostų skaičius:	Dvi
Atkūrimo sąnaudos (statybos vertė):	1790 Eur
Fizinio nusidėvėjimo procentas:	75 %
Atkuriamoji vertė:	450 Eur
Atkūrimo sąnaudų (statybos vertės) ir atkuriamosios vertės nustatymo data:	2018-08-13
Vidutinė rinkos vertė:	450 Eur
Vidutinės rinkos vertės nustatymo būdas:	Atkuriamoji vertė
Vidutinės rinkos vertės nustatymo data:	2018-08-13

Kadastro duomenų nustatymo data: 2018-08-13

3. Daikto priklausiniai iš kito registro: įrašų nėra

4. Nuosavybė:

4.1. Nuosavybės teisė
 Savininkas: LIETUVOS RESPUBLIKA, a.k. 111105555
 Daiktas: kelias Nr. 4400-4770-1155, aprašytas p. 2.1.
 Įregistravimo pagrindas: 2017-03-29 Lietuvos Respublikos Vyriausybės nutarimas Nr. 238
 2017-04-25 Perdavimo - priėmimo aktas Nr. 6-327
 2022-03-15 Statybos užbaigimo aktas Nr. ACCA-00-220315-00097
 Įrašas galioja: Nuo 2022-08-01

5. Valstybės ir savivaldybių žemės patikėjimo teisė: įrašų nėra

6. Kitos daiktinės teisės :

6.1. Turto patikėjimo teisė
 Patikėtinis: Valstybės įmonė Lietuvos automobilių kelių direkcija, a.k. 188710638
 Daiktas: kelias Nr. 4400-4770-1155, aprašytas p. 2.1.
 Įregistravimo pagrindas: 2017-03-29 Lietuvos Respublikos Vyriausybės nutarimas Nr. 238
 2017-04-25 Perdavimo - priėmimo aktas Nr. 6-327
 2022-03-15 Statybos užbaigimo aktas Nr. ACCA-00-220315-00097
 Įrašas galioja: Nuo 2022-08-01

7. Juridiniai faktai: įrašų nėra

8. Žymos: įrašų nėra

9. Teritorijos, kuriose taikomos specialiosios žemės naudojimo sąlygos: įrašų nėra

10. Daikto registravimas ir kadastro žymos:

10.1. Rekonstrukcija (daikto registravimas)

Daiktas: kelias Nr. 4400-4770-1155, aprašytas p. 2.1.
 Įregistravimo pagrindas: 2018-08-13 Nekilnojamojo daikto kadastro duomenų byla
 Įrašas galioja: 2022-03-15 Statybos užbaigimo aktas Nr. ACCA-00-220315-00097
 Nuo 2022-08-01

10.2.

Kadastrinius matavimus atliko (kadastro žyma)
 [REDACTED]

Daiktas: kelias Nr. 4400-4770-1155, aprašytas p. 2.1.
 Įregistravimo pagrindas: 2008-07-11 Kvalifikacijos pažymėjimas Nr. 2M-M-440
 Įrašas galioja: 2018-08-13 Nekilnojamojo daikto kadastro duomenų byla
 Nuo 2022-08-01

10.3.

Daiktas: Suformuotas naujas (daikto registravimas)
 kelias Nr. 4400-4770-1155, aprašytas p. 2.1.
 Įregistravimo pagrindas: 2017-03-29 Lietuvos Respublikos Vyriausybės nutarimas Nr. 238
 2017-04-25 Perdavimo - priėmimo aktas Nr. 6-327
 Įrašas galioja: 2017-10-03 Nekilnojamojo daikto kadastro duomenų byla
 Nuo 2017-10-09

11. Registro pastabos ir nuorodos: įrašų nėra

12. Kita informacija: įrašų nėra

13. Informacija apie duomenų sandoriui tikslinimą: įrašų nėra